Příloha 9: Detail rozmístění vybraných kvalitních jedinců břízy bělokoré v západní části Čech

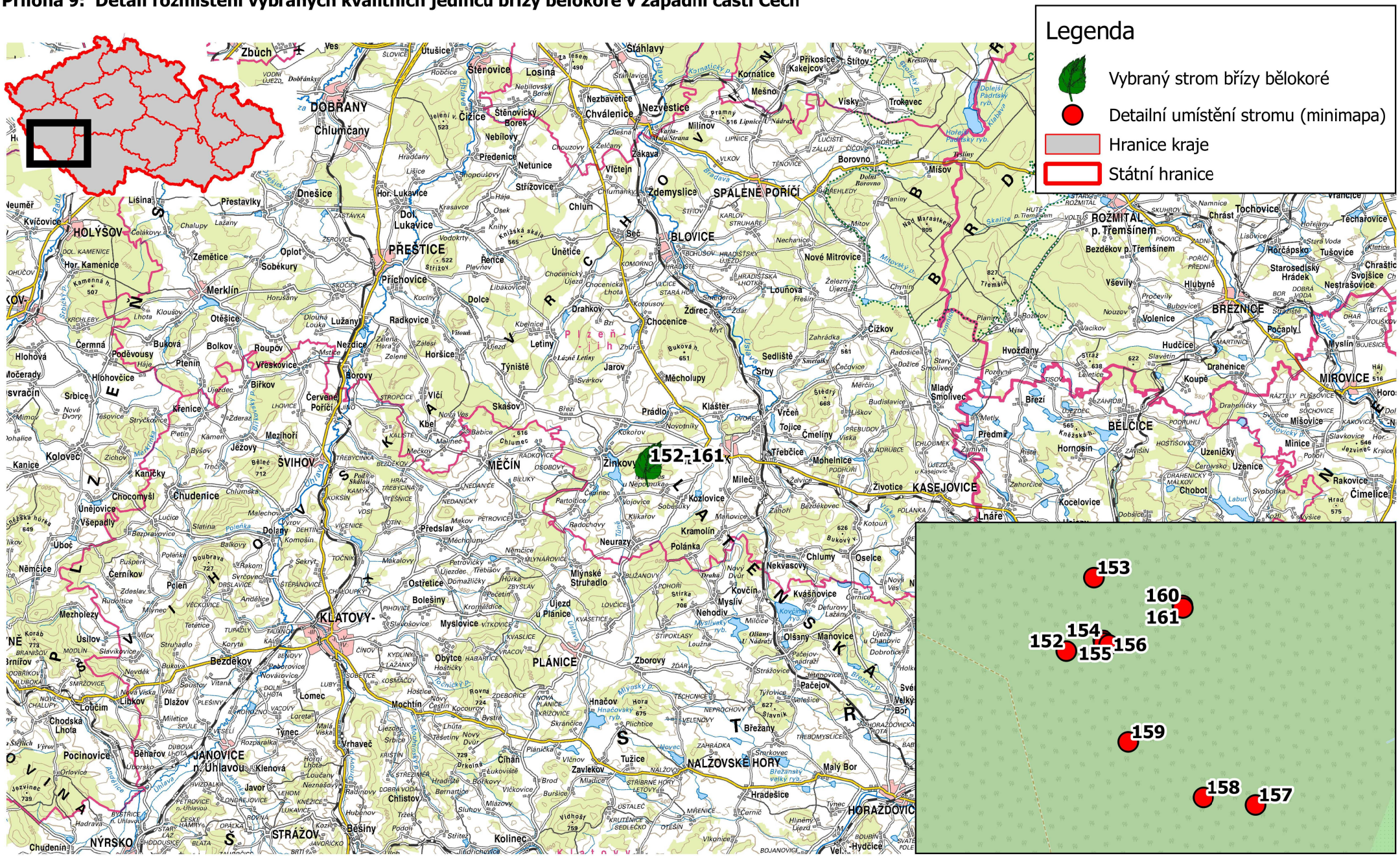

1:400 000

0 10 20 km

ÚZK © základní mapa, státní a krajské hranice

© detailní mapa

Příloha 10: Detail rozmístění vybraných kvalitních jedinců břízy bělokoré v Podyjí

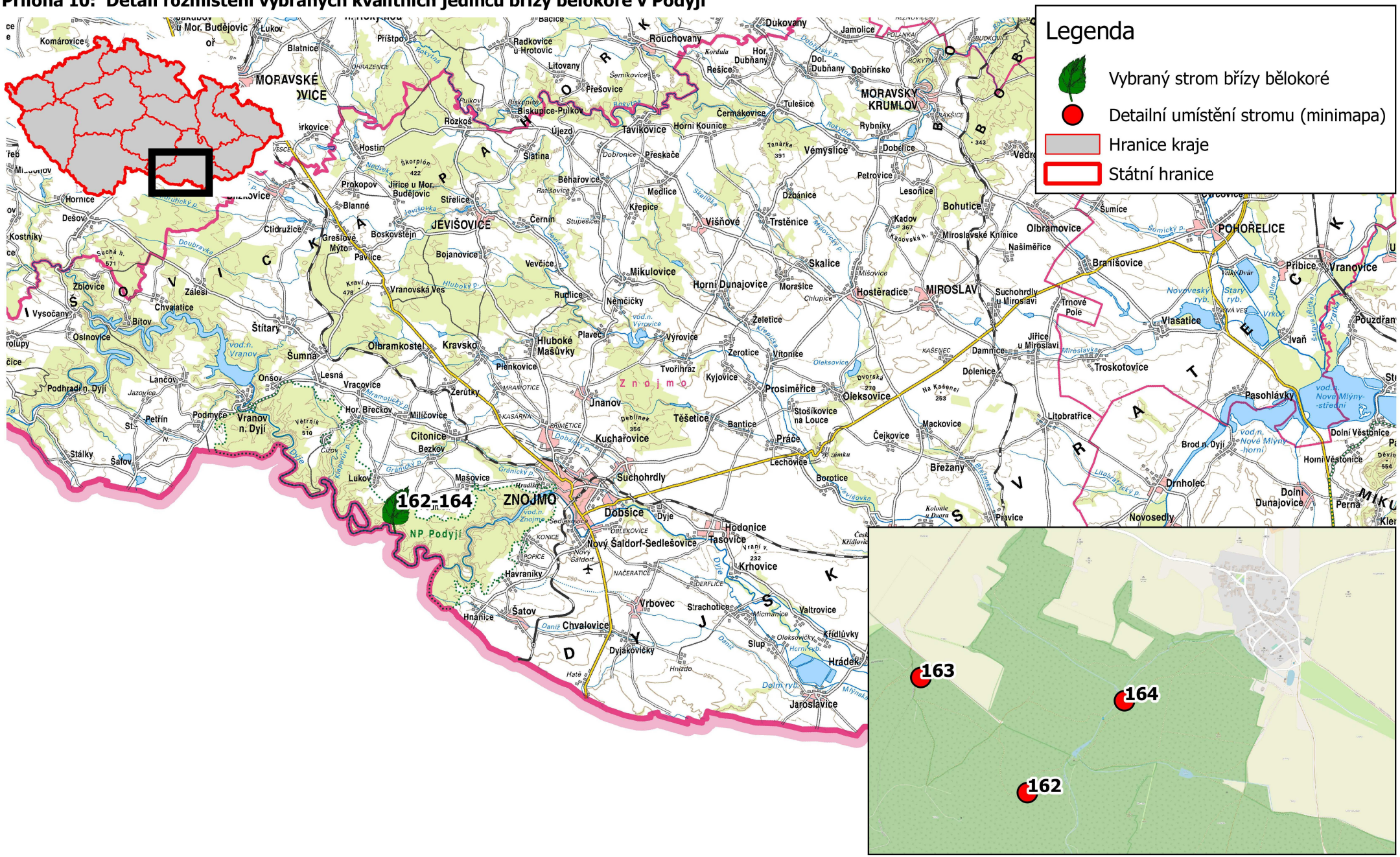

1:400 000

0 10 20 km

ÚZK © základní mapa, státní a krajské hranice

© detailní mapa

Příloha 11: Detail rozmístění vybraných kvalitních jedinců břízy bělokoré ve Zlínském kraji

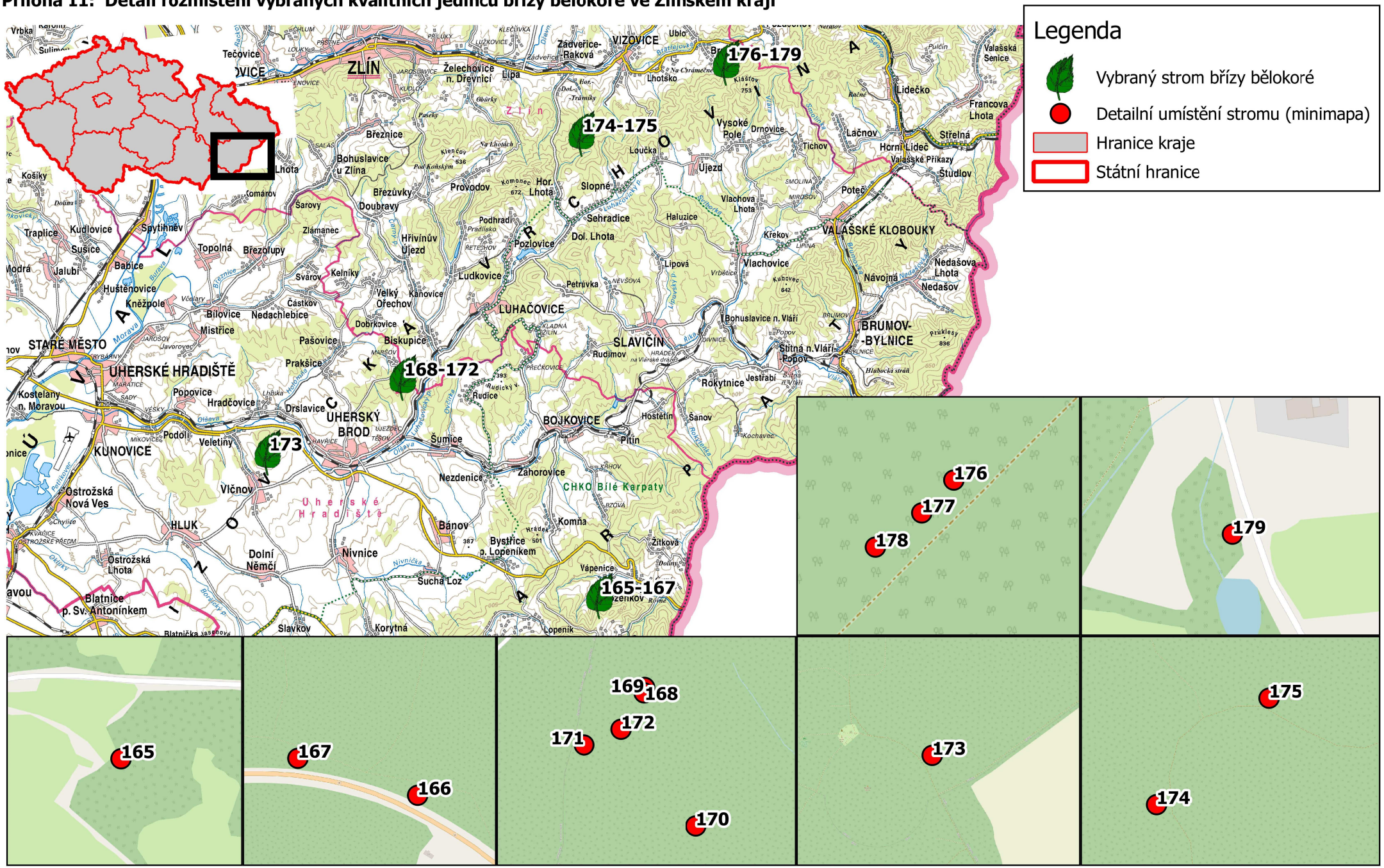

1:400 000

0 10 20 km

ÚZK © základní mapa, státní a krajské hranice

© detailní mapa

Příloha 12: Detail rozmístění vybraných kvalitních jedinců břízy bělokoré na Kroměřížsku a Hostýnském vrchu

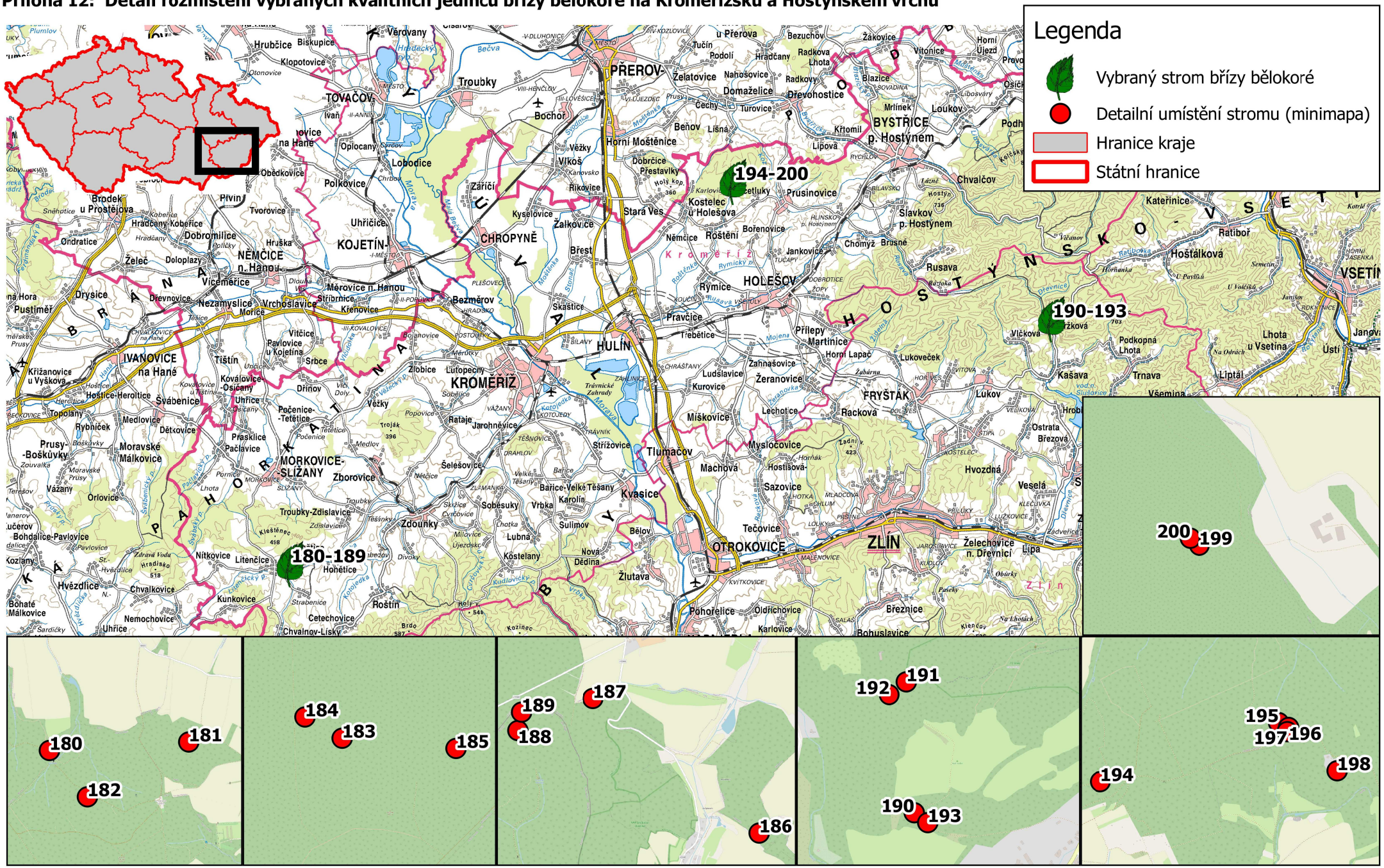

1:400 000

0 10 20 km

ÚZK © základní mapa, státní a krajské hranice

© detailní mapa

Příloha 13: Detail rozmístění vybraných kvalitních jedinců břízy bělokoré u Hranic na Moravě a Valašského Meziříčí

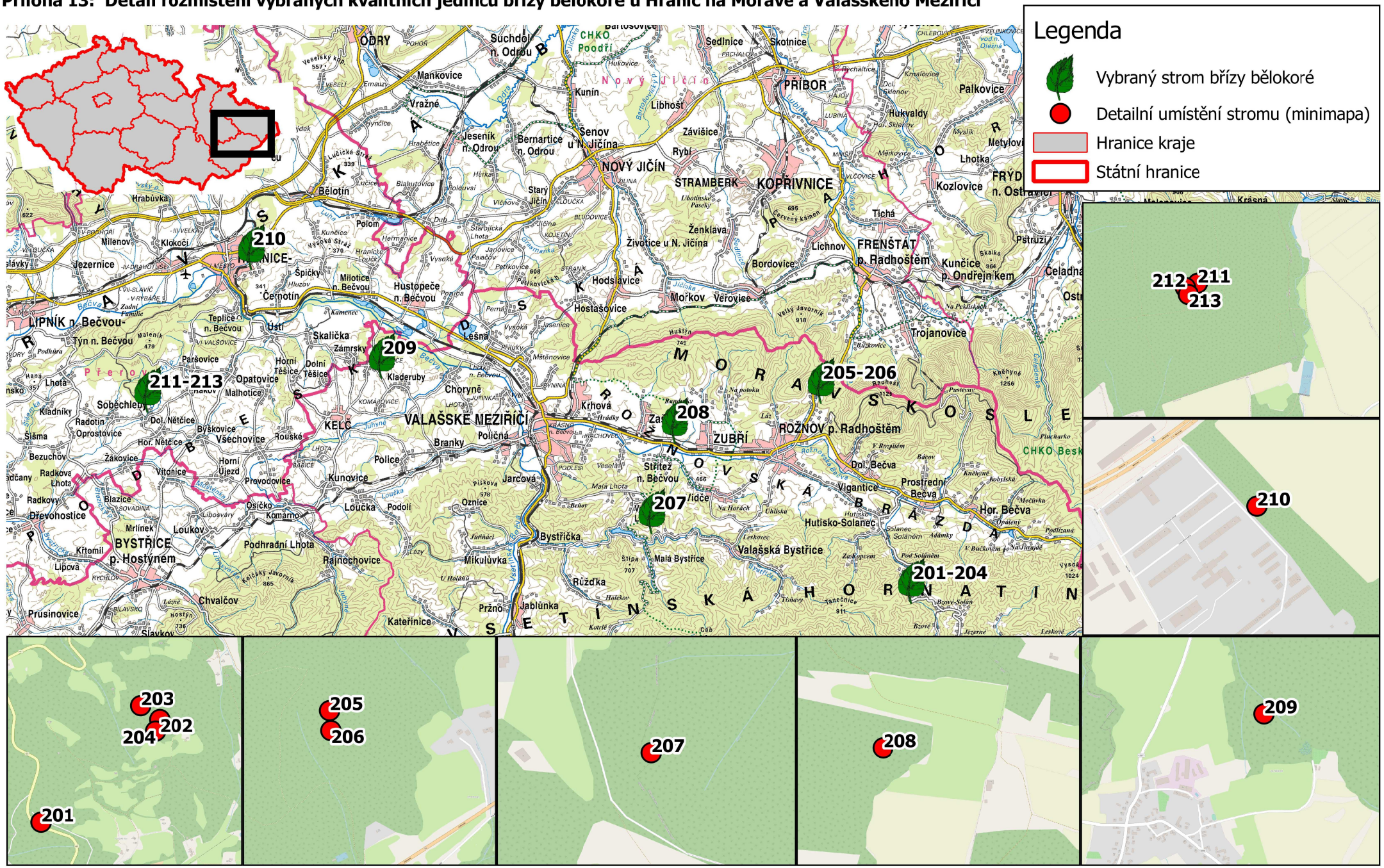

Příloha 14: Detail rozmístění vybraných kvalitních jedinců břízy bělokoré na Drahanské vrchovině

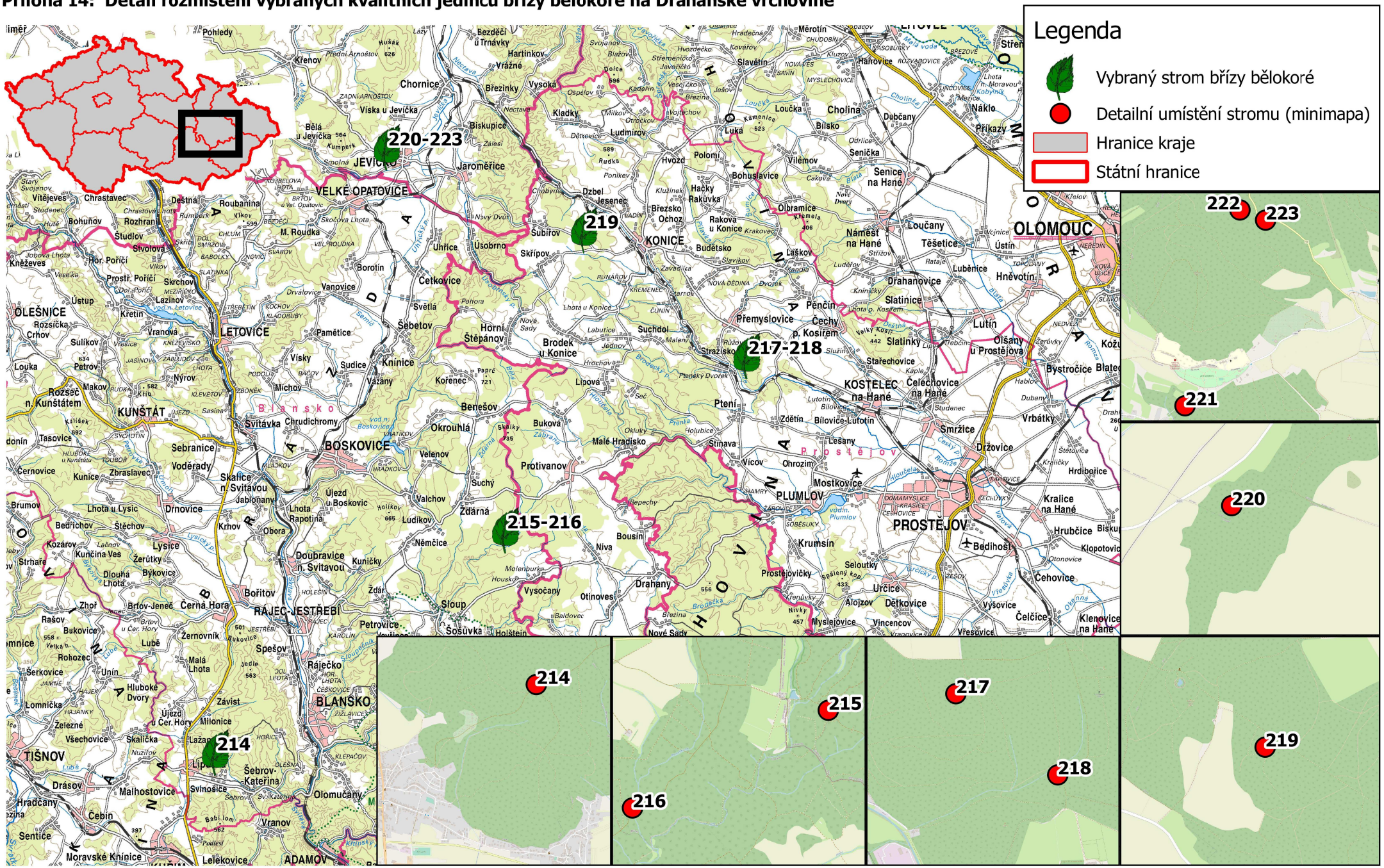

1:400 000

0 10 20 km

ÚZK © základní mapa, státní a krajské hranice

© detailní mapa

Příloha 15: Detail rozmístění vybraných kvalitních jedinců břízy bělokoré u Lanškounu, České a Moravské Třebové

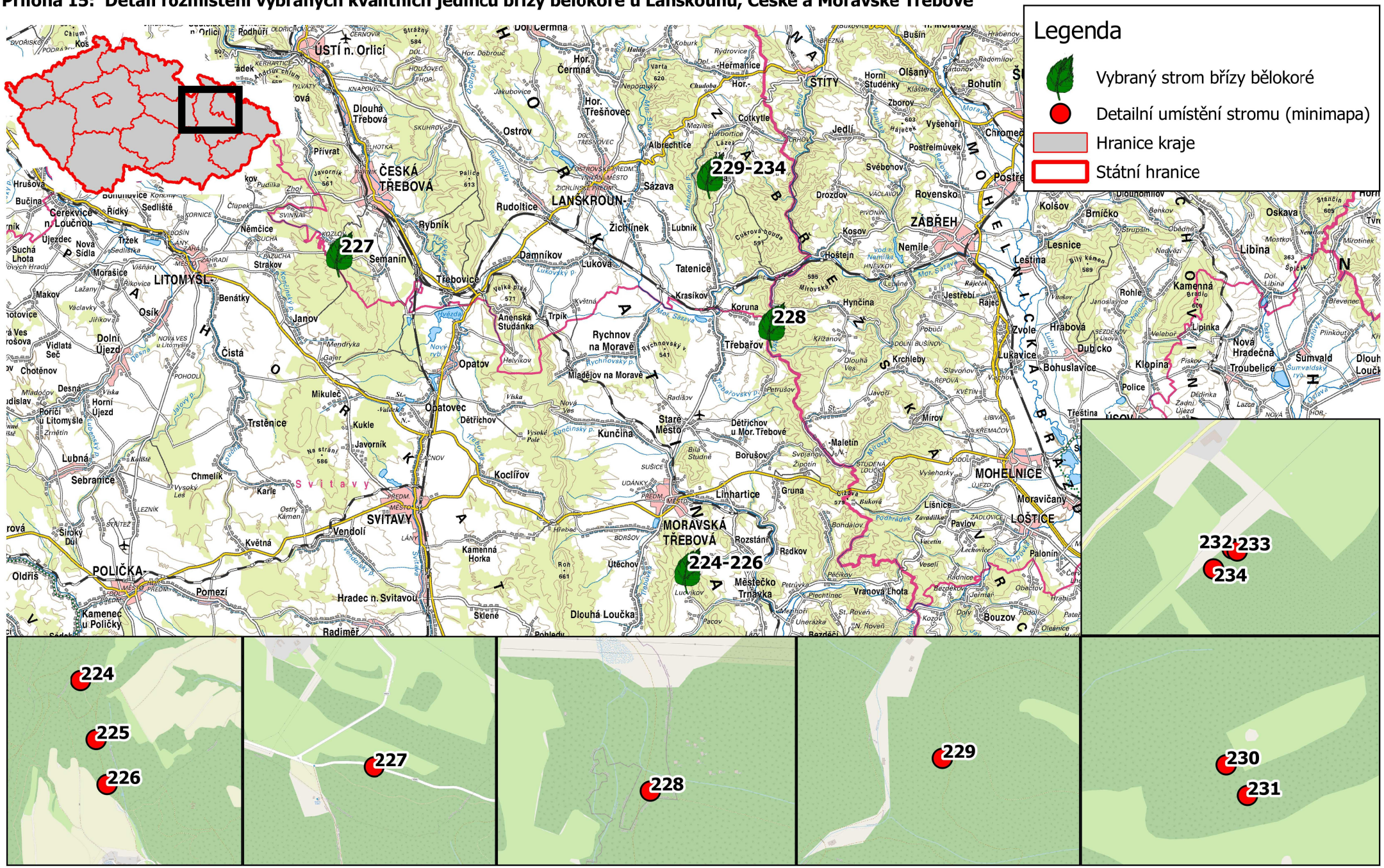
Legenda
Vybraný strom břízy bělokoré
Detailní umístění stromu (minimapa)
Hranice kraje
Státní hranice
227
228
229-234
224-226
232
233
234
224
225
226
227
228
229
230
231
ÚSTÍ n. Orlicí
ČESKÁ TŘEBOVÁ
LANŠKROUN
ZÁBŘEH
LITOMYŠL
MOHELNICE
LOŠTICE
MORAVSKÁ TŘEBOVÁ
SVITAVY
POLIČKA
Semanín
Třebovice
Opatovec
Opatov
Kunčina
Staré Město
Linhartice
Koclířov
Vendolí
Hradec n. Svitavou
Radiměř
Sklené
Dlouhá Loučka
Útěchov
Městečko Trnávka
Vranová Lhota
Bouzov
Rychnov na Moravě
Mladějov na Moravě
Třebařov
Krasíkov
Koruna
Hynčina
Lukavice
Bohuslavice
Zvole
Hraběová
Dubicko
Krchleby
Mírov
Maletín
Borušov
Dětřichov u Mor. Třebové
Dětřichov
Trstěnice
Kukle
Javorník
Mikuleč
Janov
Čistá
Benátky
Osík
Morašice
Makov
Dolní Újezd
Horní Újezd
Vidlatá Seč
Chotěnov
Desná
Poříčí u Litomyšle
Lubná
Sebranice
Chmelík
Karle
Pomezí
Kamenec u Poličky
Oldřiš
Kamenná Horka
Květná
Rudoltice
Damníkov
Luková
Žichlínek
Lubník
Tatenice
Sázava
Albrechtice
Ostrov
Přívrat
Dlouhá Třebová
Hor. Čermná
Hor. Třešňovec
Heřmanice
Cotkytle
Jedlí
Drozdov
Kosov
Hoštejn
Nemile
Rovensko
Svébohov
Postřelmůvek
Olšany
Horní Studénky
Zborov
Bohutín
Chromeč
Kolšov
Brníčko
Oskava
Libina
Lesnice
Leština
Kamenná
Rohle
Lipinka
Nová Hradečná
Troubelice
Šumvald
Klopina
Police
Třeština
Moravičany
Líšnice
Pavlov
Radkov
Rozstání
Paloniny
Bezdědov
Jeřmanice
Podolí
Bílá Studně
Gruna
Buková
Svojanov
Žipotín
Slavoňov
Javoří
Radišov
Petrušov
Nová Ves
Vysoké Pole
Kunčinský p.
Rychnovský p.
Rychlovský p.
Trpík
Anenská Studánka
Helvíkov
Velká Bíla
Mendryka
Gajer
Nový rybn.
Hvězda
Na stráni
Vysoký Les
Ostrý Kámen
Hrebec
Roh
Pecíkov
Petrůvka
Plechtinec
Unerázka
Mezihoří
St. Roveň
N. Roveň
Pacov
Lužkov
Boršov
Udánky
Svitavy
Lázek
Mezilesí
Horbortice
Vinitín
Ostrovské předměstí
Zichlínské předměstí
Hor. Dobroč
Jakubovice
Koburk
Rydrovice
Nepomuky
Chudoba
Varta
Halda
Bušín
Hrabenov
Radomilov
Bartonov
Klášterec
Vyšehoří
Vlčí hora
Vlčí hora
Sázava
Cukrová bouda
Mor. Sázava
Mírovská
Nemila
Hněvkov
Vodní Nemila
Lipina
Mor. Sázava
Rájec
Jestřebí
Pobučí
Křižanov
Dlouhá Ves
Dolní Bušínov
Vrchov
Libiva
Květín
Repová
Podhradek
Vysehorky
Studená Loučka
Žádlovice
Vacetín
Lechovice
Veselí
Radnice
Bezdědov
Jeřmanice
Podolí
Obectov
Hrabi
Dolní Libina
Mostkov
Mirotínek
Benkov
Obědné
Strupšín
Nedvězí
Janoslavice
Velebor
Piskov
Dědinka
Zadní Újezd
Lazce
Nová Ves
Šumvaldský rybn.
Plinkout
Dlouhá Loučka
Bílý kámen
Špičák
Mostkov
Stančín
Tvrdonice
Horní
Hor.
Hor.
Hor.

Příloha 16: Detail rozmístění vybraných kvalitních jedinců břízy bělokoré v Jeseníkách

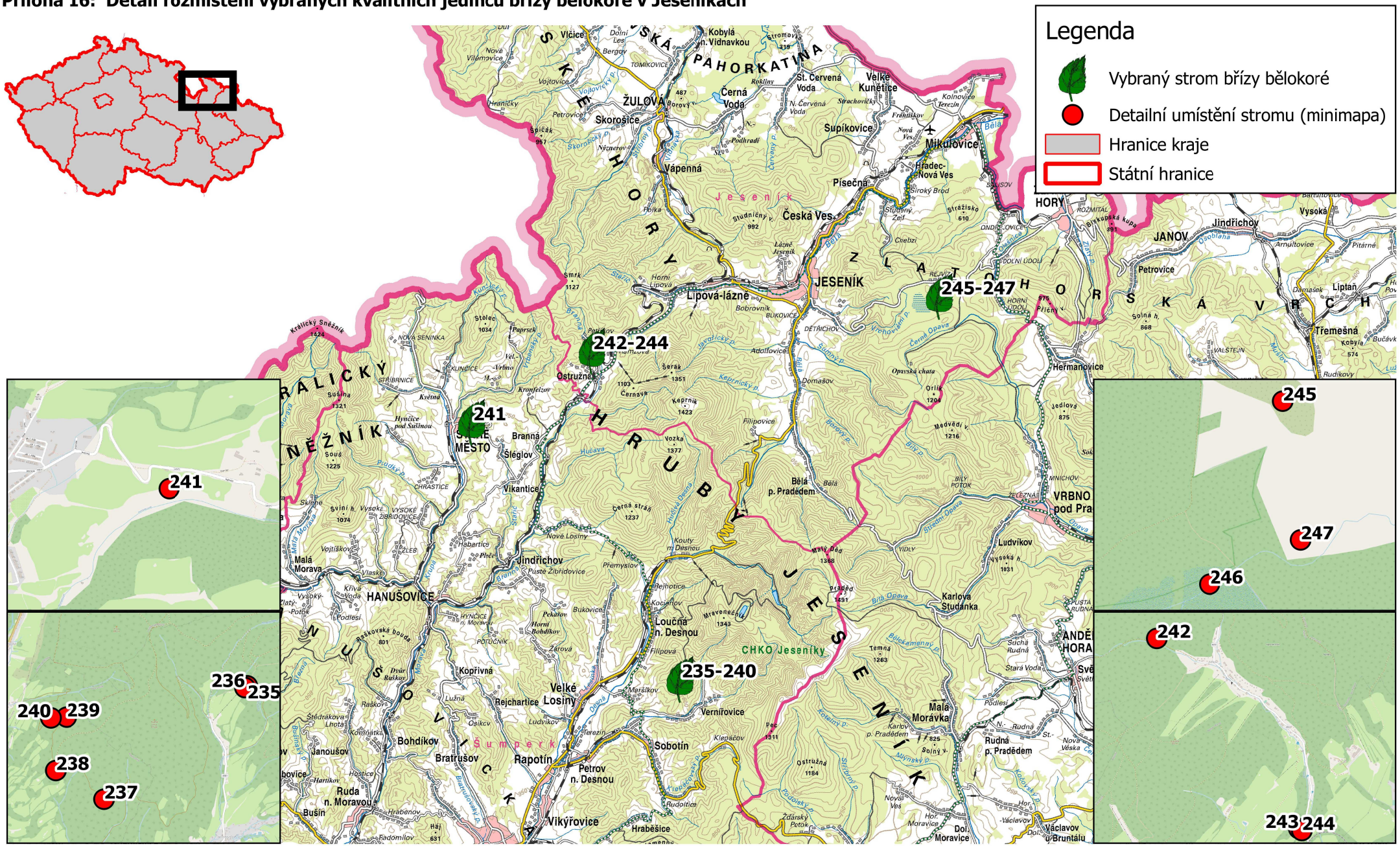
Legenda
Vybraný strom břízy bělokoré
Detailní umístění stromu (minimapa)
Hranice kraje
Státní hranice
241
242-244
245-247
235-240
245
246
247
242
243
244
236
235
240
239
238
237
JESENÍK
ŽULOVÁ
Lipová-lázně
Ostružná
Branná
Šléglov
Vikantice
Jindřichov
HANUŠOVICE
Loučná n. Desnou
Velké Losiny
Rapotín
Petrov n. Desnou
Bohdíkov
Bratrušov
Ruda n. Moravou
Vikýřovice
Sobotín
Vernířovice
Mikulovice
Supíkovice
Písečná
Česká Ves
Bělá p. Pradědem
Karlova Studánka
Malá Morávka
Rudná p. Pradědem
Ludvíkov
Hermanovice
Petrovice
Třemešná
Liptaň
Jindřichov
Vysoká
JANOV
Malá Morava
Skorošice
Vápenná
Velké Kunětice
St. Červená Voda
Černá Voda
Kobylá n. Vidnavkou
Vlčice
Šumperk
CHKO Jeseníky
Jeseník
Šumperk
Bruntál
Opava
Olomouc
Frýdek-Místek
Ostrava
Karviná
Nový Jičín
Přerov
Zlín
Uherské Hradiště
Vsetín
Frenštát pod Radhoštěm
Frýdlant nad Ostravicí
Ostrava
Opava
Olomouc
Bruntál
Šumperk
Jeseník
Frýdek-Místek

Příloha 17: Detail rozmístění vybraných kvalitních jedinců břízy bělokoré u Města Albrechtice a Krnova

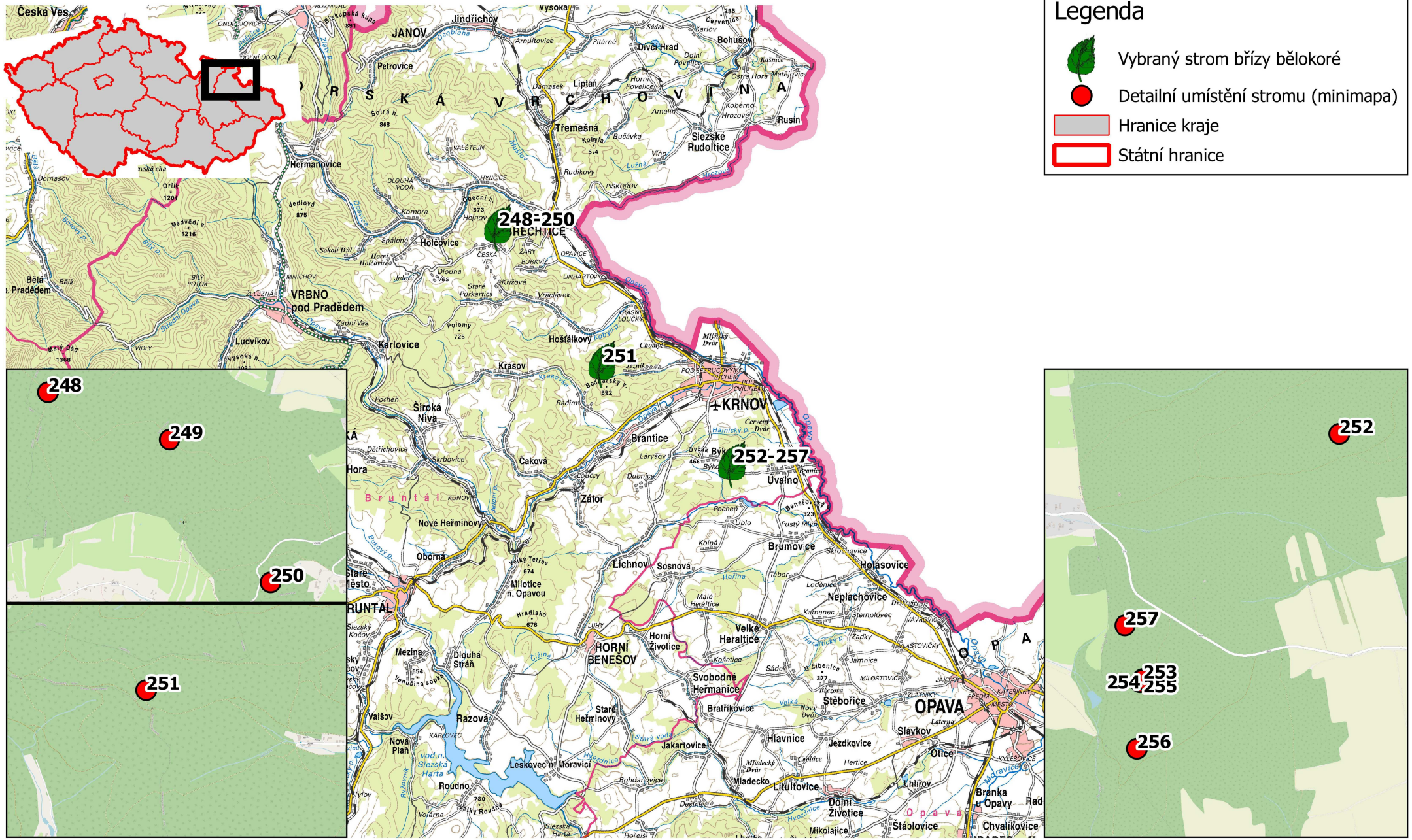

1:400 000

0 10 20 km

ÚZK © základní mapa, státní a krajské hranice

© detailní mapa

Příloha 18: Detail rozmístění vybraných kvalitních jedinců břízy bělokoré u Bohumína

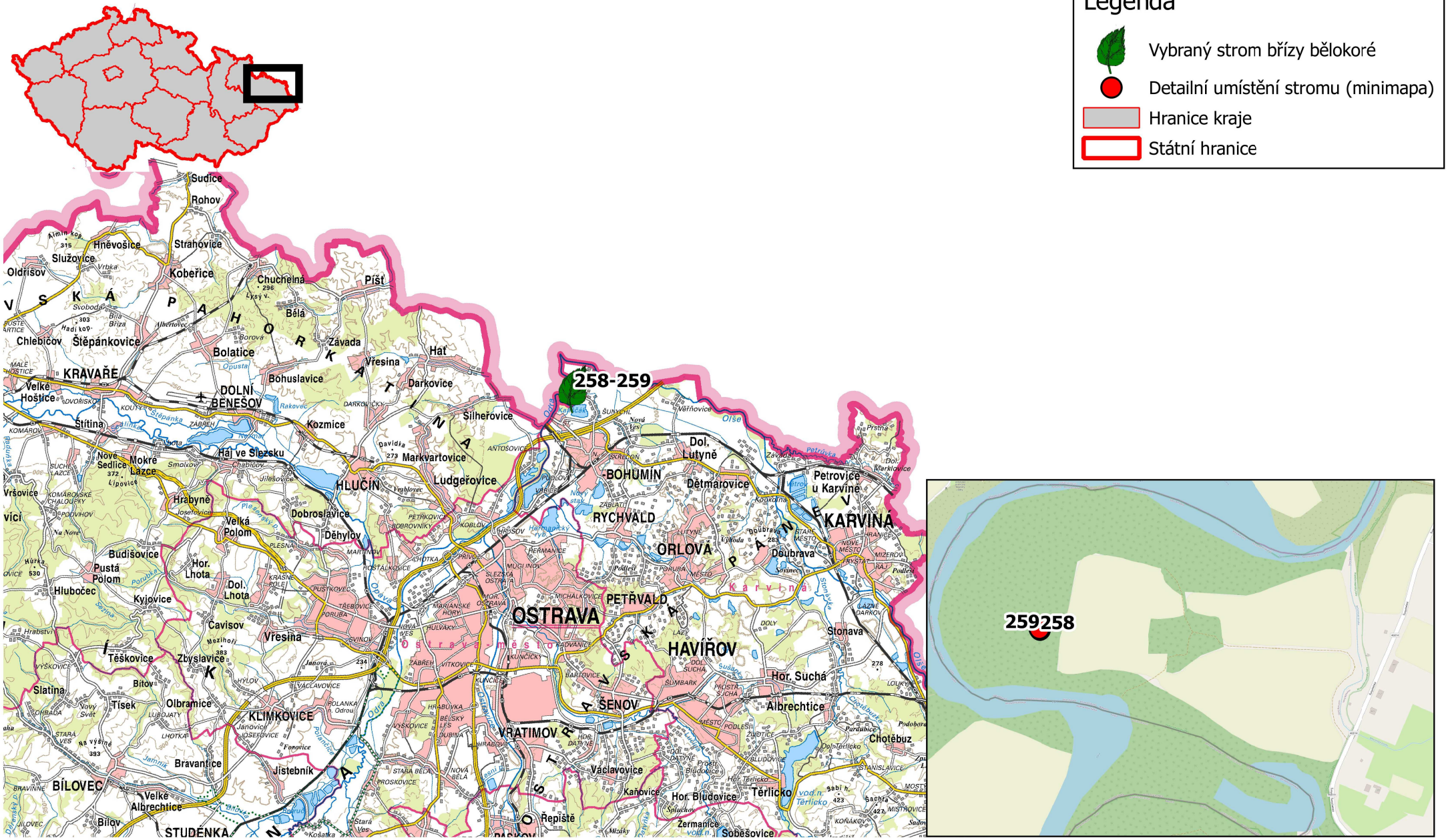

1:400 000

0 10 20 km

ÚZK © základní mapa, státní a krajské hranice

© detailní mapa